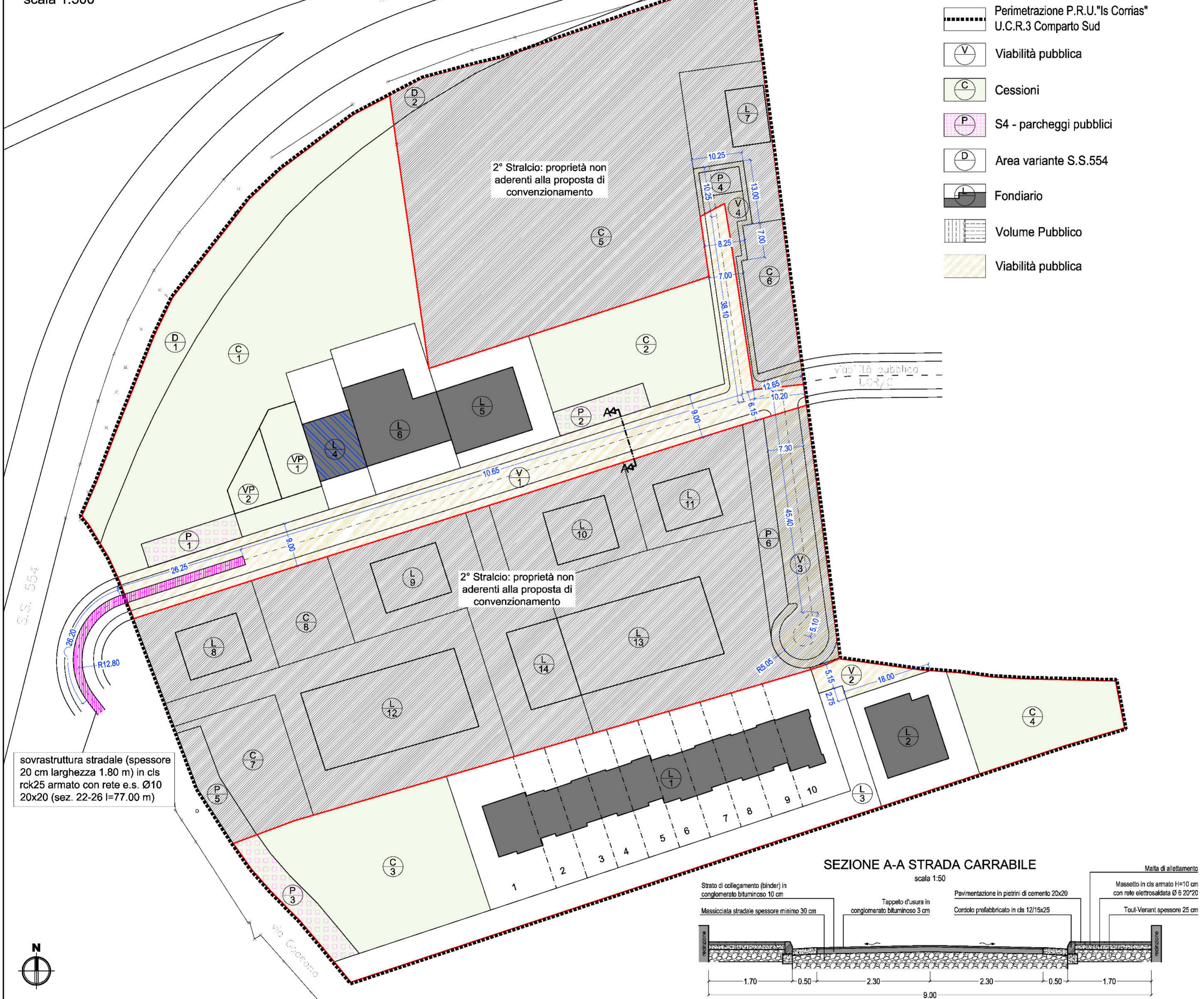


Opere di Urbanizzazione Rete Viaria

scala 1:500



Legenda

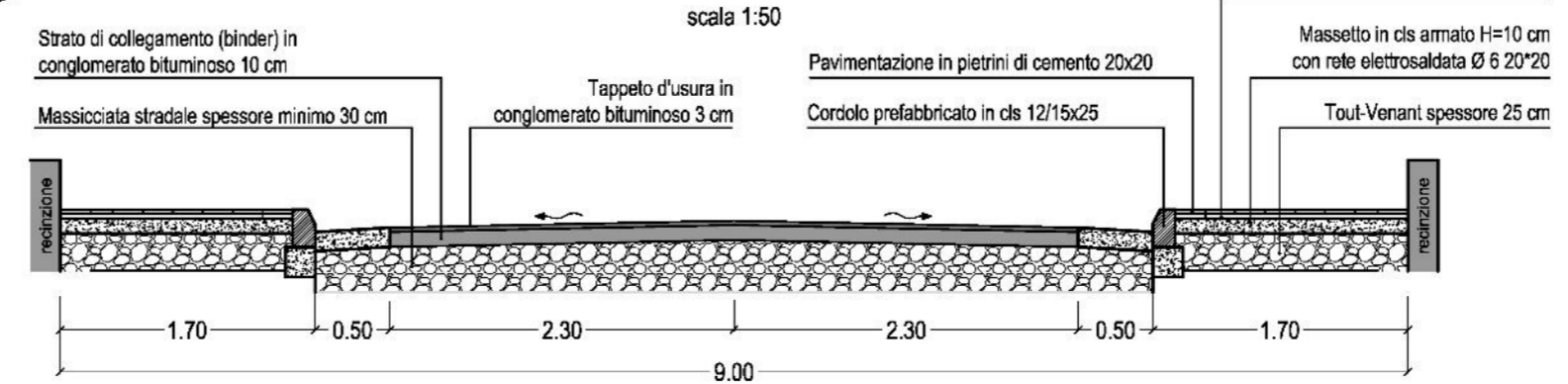
- Perimetrazione P.R.U. "Is Corrias"
- U.C.R.3 Comparto Sud
- Viabilità pubblica
- Cessioni
- S4 - parcheggi pubblici
- Area variante S.S.554
- Fondiario
- Volume Pubblico
- Viabilità pubblica

2° Stralcio: proprietà non aderenti alla proposta di convenzionamento

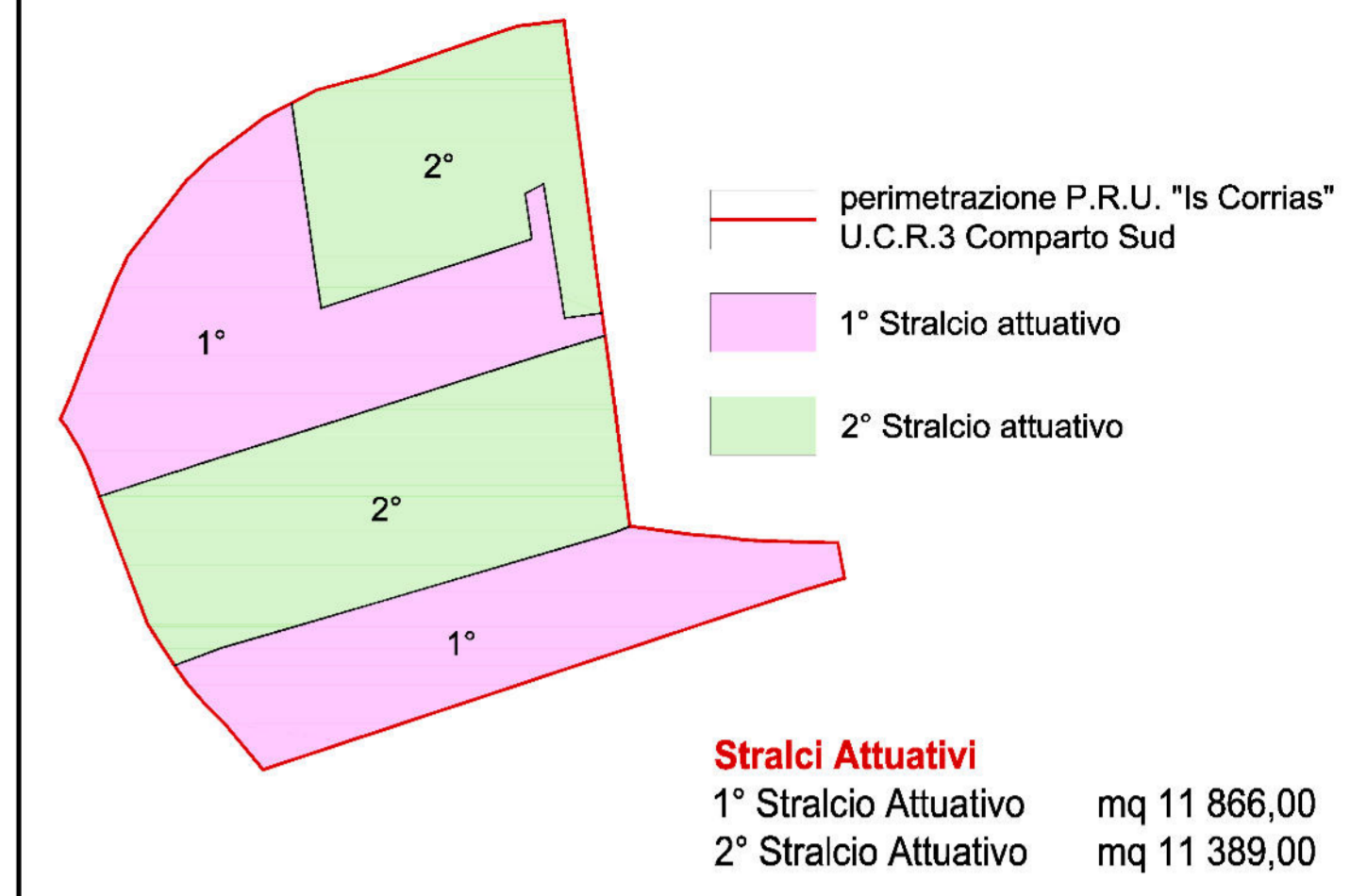
2° Stralcio: proprietà non aderenti alla proposta di convenzionamento

sovrastuttura stradale (spessore 20 cm larghezza 1.80 m) in cls rck25 armato con rete e.s. Ø10 20x20 (sez. 22-26 l=77.00 m)

SEZIONE A-A STRADA CARRABILE



Schema Planimetrico



COMUNE DI SELARGIUS
Provincia di Cagliari

P.R.U.
Piano di Risanamento Urbanistico
"Is Corrias"
U.C.R.3 - COMPARTO SUD



PROPOSTA DI VARIANTE URBANISTICA
Convenzionamento
1° Stralcio Attuativo

1° Stralcio Attuativo
OO.UU : Rete Viaria
(Integrazioni e sostituzioni al prof. 31759 del 12/08/2016)

Studio LOBINA S.r.l.
Architettura Urbanistica
Ingegneria
09047 Selargius (CA)
Via Tiliada, 53
Telef. 070-84.65.17
Telefax 070-85.38.26
E-mail: studioloibina@tiscali.it

L'Ufficio Tecnico
Allegato **E** Tavola **13.1**

I Progettisti
Arch. Luigi Lobina

Scala **1: 500** File
Selargius \ 1 - IS CORRIAS UCR3 SUD

I Committenti:
Sig.ra Colomo Caterina
Sig.ra Pittalis Lorenza
Sig. Pittalis Federico
Sig. Lai Umberto
Sig.ra Floris Giovanna
Sig.ra Floris G. Agnese

Data **Nov. 2015** Agg.to **Feb. 2016**
Ott. 2016